PERFIL MUNICIPAL DE SEBASTIÃO BARROS
Unidade de Políticas Públicas e Desenvolvimento Territorial

ADMINISTRAÇÃO PÚBLICA
Prefeito: Pablo Custódio Mendes de Carvalho

DADOS GERAIS
Microrregião (IBGE): Chapada do Extremo Sul Piauiense
Território (SEPLAN): Chapada das Mangabeiras
Território (SEBRAE): Bom Jesus
Distancia para Teresina: 940 km
Área: 893,71 km²
Densidade Demográfica: 3,9 hab/km²
Município de Origem: Corrente
Data da Instalação: 01/01/1997
Fonte: IBGE / SEPLAN

DEMOGRAFIA
Evolução da População Residente: 200ª no PI

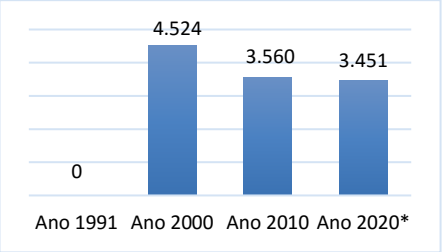

Fonte: IBGE: Censos Demográficos e População Estimada

População (ano 2010)	Total	%
Total	**3.559**	**100**
Homens	1.886	53,0
Mulheres	1.673	47,0
Urbana	1.112	31,2
Rural	2.447	68,8
Faixa Etária: 0 a 14	1.155	32,4
Faixa Etária: 15 a 59	2.062	57,9
Faixa Etária: 60 ou +	343	9,6

Fonte: IBGE – Censo/2010

INFRAESTRUTURA (ano 2010)

Total de Domicílios	**889**	**100%**
- Urbanos	280	31,5%
- Rural	609	68,5%

Fonte: IBGE – Censo/2010.

GESTÃO PÚBLICA EMPREENDEDORA

Legislação	Sim	Não
Lei Geral Implementada		X
Política de Desenvolvimento		X
Rede Simples Implantada	X	
Sala do Empreendedor		X

Fonte: SEBRAE/PI

INDICADORES MUNICIPAIS DE GESTÃO
- **IEGM - Índice de Efetividade da Gestão Municipal (ano 2018):** C 0,32 (Baixo Nível de Adequação)
- **IFGF - Índice Firjan de Gestão Fiscal (ano 2018):** 0,0650 (Crítica) - 208ª PI
- **ISDEL – Índice Sebrae de Desenvolvimento Econômico Local (ano 2017):** 0,199 – 209ª PI
- **IFDM - Índice Firjan de Desenvolvimento Municipal (ano 2016):** 0,3532 Desenvolvimento Baixo - 212ª PI
- **IDH - Índice de Desenvolvimento Humano (ano 2010):** 0,536 desenvolvimento baixo

Fontes: TCE-PI; Firjan; Sebrae; PNUD.

PRODUTO INTERNO BRUTO (R$ mil)
Evolução do PIB (R$ mil): 162ª no PI

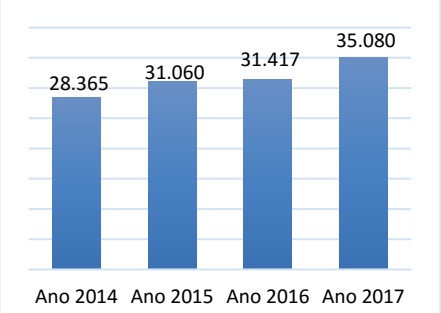

Fonte: IBGE

PIB por setor (ano 2017):

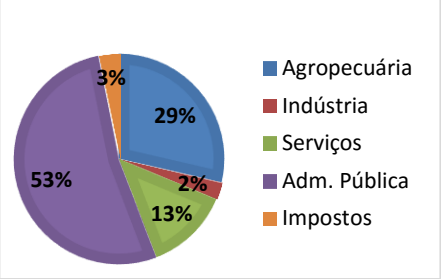

Fonte: IBGE

Evolução do PIB *Percapita* (R$):

Período	Sebastião Barros	Teresina
Ano 2017	10.254	22.482
Ano 2016	9.141	22.611
Ano 2015	8.990	20.891

Fonte: IBGE

MERCADO DE TRABALHO (ano 2019)

Pessoas Registradas	Total	%
Total	**258**	**100%**
Comércio	05	1,9%
Serviços	01	0,4%
Indústria	0	0%
Construção Civil	0	0%
Adm. Pública	249	96,5%
Outros	03	1,2%

Fonte: Ministério da Economia

EMPRESAS (maio/2020)

Porte Econômico	Total
TOTAL	**93**
MEI	46
Microempresa – ME	41
Empresa de Pequeno Porte – EPP	-
Demais (Média, Grandes e Não Declarado)	06

Fonte: Receita Federal / DataSebrae

Setor Econômico	Total
Comércio	72
Serviços	13
Construção Civil	-
Indústria	08

Fonte: Receita Federal / DataSebrae

Principais Atividades	Total
Minimercados, mercearias	25
Comércio var. Prod. farmacêuticos	07
Comércio var. Material Construção	06

Fonte: Receita Federal / DataSebrae

AGRICULTURA (ano 2019)

Culturas	Produção (t)	Valor (R$ mil)
Arroz	26	26
Castanha de Caju	-	-
Feijão	72	209
Mandioca	1.920	672
Milho	628	452
Soja	2.730	2.976

Fonte: IBGE - Produção Agrícola Municipal/2019

PECUÁRIA (ano 2019)

Efetivo	Unid	Quantidade
Bovino	Cabeça	17.536
Caprino	Cabeça	1.512
Ovino	Cabeça	3.420
Suíno	Cabeça	1.259
Leite de Vaca	mil l	119
Mel de Abelha	Kg	-
Pesca - Tambaqui	kg	-
Pesca - Tilápia	kg	-

Fonte: IBGE - Produção da Pecuária Municipal/2019

EDUCAÇÃO (2019)

Nº de Matriculas	Total	%
TOTAL	**1.121**	**100,0**
Creche	04	0,4%
Pré escolar	177	15,8%
Fundamental – Inicial	460	41,0%
Fundamental – Final	323	28,8%
Médio	157	14,0%

Fonte: INEP

IDEB - Rede Pública Municipal (ano 2019)

Taxas	Resultado	Meta
Ano Iniciais	4,5	5,2
Anos Finais	3,7	4,2

Fonte: INEP

PROGRAMA BOLSA FAMÍLIA (out/2020)
Dados Inconsistentes
Total de Famílias Cadunico: 1.176
Total de Pessoas Cadastradas: 3.754
Percentual da População: %
Quant. de Famílias Beneficiadas: 760
Fonte: Ministério da Cidadania

SANEAMENTO BÁSICO (ano 2018)
Dados Não Disponíveis

Descrição	Dados
Índice de Atendimento Água	%
Ligações Ativas de Água	
Índice de Atendimento Esgoto	%
Ligações Ativas de Esgoto	-

Fonte: SNIS

COMPRAS MUNICIPAIS (ano 2019)

Descrição	Quant	Valor (R$)
Total Homologado	01	34.320
Material de Consumo	01-	34.320
Obras e Serviços	-	0
Mat. Permanente	-	0
Outros	-	0
Outros Serviços	-	0

Fonte: TCE. Mural das Licitações.